



АДМИНИСТРАЦИЯ ГОРОДА ПЕРМИ
ДЕПАРТАМЕНТ ЗЕМЕЛЬНЫХ ОТНОШЕНИЙ

Сибирская ул., д. 15, Пермь, 614000, тел. (342) 212-46-78, факс 212-41-51
e-mail: dzo@gorodperm.ru, http://www.gorodperm.ru

РАЗРЕШЕНИЕ
на размещение объекта

№ 21-01-44-457 от 28 МАР 2022

Департамент земельных отношений Администрации города Перми в соответствии с пунктом 3 ст. 39.36 Земельного кодекса Российской Федерации, Положением о порядке и условиях размещения объектов на землях или земельных участках, находящихся в государственной или муниципальной собственности, на территории Пермского края без предоставления земельных участков и установления сервитутов, публичного сервитута, утвержденным Постановлением Правительства Пермского края от 22 июля 2015 г. № 478-п, заявлениями от 15 марта 2022 г. № 059-34/1-01-09-3-293

разрешает МКУ «УТЗ» (ИНН 5902293058, ОГРН 1045900095933, место нахождения: 614007, Пермский край, г. Пермь, ул. Народовольческая, д. 42)

размещение объекта: водопроводы и водоводы всех видов, для размещения которых не требуется разрешения на строительство

на землях: государственная собственность на которые не разграничена, муниципальная собственность г. Пермь.

местоположение: Пермский край, г. Пермь

разрешение выдано на срок: 1 (один) год

Дополнительные условия размещения:

способ размещения объекта: подземный.

Территория, согласно схеме, расположена в зоне с особыми условиями использования территорий: охранный зона объектов электросетевого хозяйства, приаэродромная территория аэродрома аэропорта Большое Савино.

МКУ «УТЗ»:

1. Соблюдать Правила охраны электрических сетей, установленные постановлением Правительства Российской Федерации от 24 февраля 2009 г. № 160 «О порядке установления охранных зон объектов электросетевого хозяйства и особых условий использования земельных участков, расположенных в границах таких зон»;

3. Соблюдать Правила использования воздушного пространства, установленные постановлением Правительства Российской Федерации от 11 марта 2010 г. № 138 «Об утверждении Федеральных правил использования воздушного пространства Российской Федерации»;

В соответствии с пунктом 7(2) Положения о порядке и условиях размещения объектов на землях или земельных участках, находящихся в государственной или муниципальной собственности, на территории Пермского края без предоставления земельных участков и установления сервитутов,

публичного сервитута, утвержденного постановлением Правительства Пермского края от 22 июля 2015 г. № 478-п, представить в департамент земельных отношений в течение 1 месяца с момента размещения объектов материалы контрольной геодезической съемки размещенных объектов на бумажном и электронном носителях на безвозмездной основе.

В соответствии со статьей 20¹ Закона Пермского края от 14 сентября 2011 г. № 805-ПК «О градостроительной деятельности в Пермском крае» МКУ «УТЗ»:

1. Не позднее, чем за 10 рабочих дней до начала строительства и реконструкции безвозмездно передать в департамент градостроительства и архитектуры администрации города Перми один экземпляр копий разделов проектной документации, предусмотренных пунктом 1 части 12 статьи 48 Градостроительного кодекса Российской Федерации.

2. В течение 10 рабочих дней после окончания работ по строительству, реконструкции безвозмездно передать в департамент градостроительства и архитектуры администрации города Перми схему, отображающую расположение объекта и сетей инженерно-технического обеспечения, подписанную МКУ «УТЗ», с приложением текстового и графического описания местоположения границ охранной и санитарно-защитной зоны, перечень координат характерных точек границ такой зоны.

Приложение: схема предполагаемых к использованию земель или части земельного участка на 2 л. в 1 экз.

Начальник отдела предоставления
земельных участков по работе
с юридическими лицами

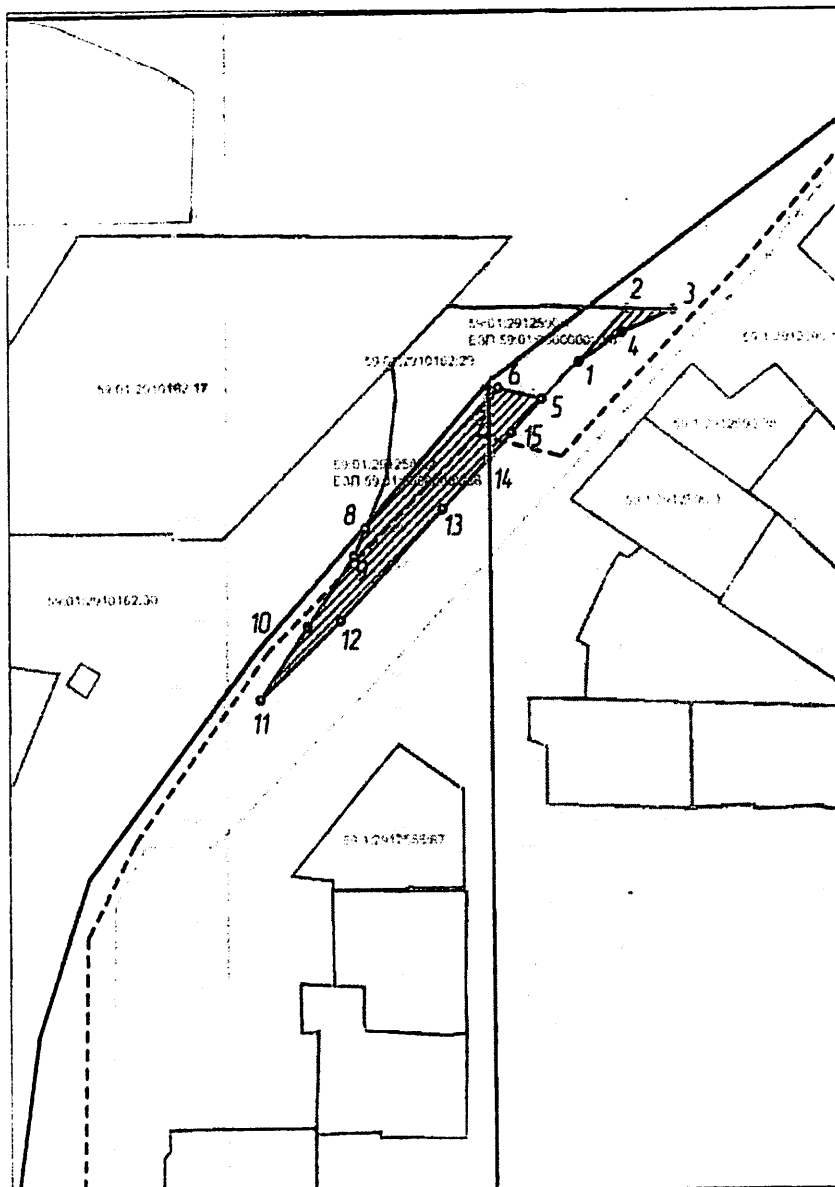


С.С. Бажина

Схема предполагаемых к использованию земель или части земельного участка
Цель использования земель: Водопроводы и водоводы всех видов,
для которых не требуется разрешения на строительство
(Санация и строительство 2-й нитки водовода Гайва-Заозерье)
Местоположение: Пермский край, г. Пермь, Орджоникидзевский район, 59:01:0000000 286
Категория земель: Земли населенных пунктов
Площадь: 558 кв. м

Каталог координат границ сервитута

№п/п	X	Y
1	529625,98	2234870,81
2	529636,73	2234880,60
3	529636,46	2234889,98
4	529631,89	2234879,62
1	529625,98	2234870,81
5	529618,45	2234863,20
6	529620,66	2234854,20
7	529618,73	2234852,32
8	529592,66	2234826,89
9	529587,18	2234824,59
10	529573,02	2234815,16
11	529558,45	2234805,54
12	529574,27	2234821,86
13	529596,59	2234842,77
14	529606,93	2234852,38
15	529611,77	2234856,89
5	529618,45	2234863,20



Описание границ

1. 15 - земли населенных пунктов

Масштаб 1:1000


Условные обозначения



- граница испрашиваемого земельного участка

- существующая часть границы земельного участка, сведения о которой содержатся в едином государственном реестре недвижимости

- граница кадастрового квартала



59:01:0000000 286 - обозначения существующего земельного участка, сведения о котором содержатся в едином государственном реестре недвижимости

59:29:1400009


- номер кадастрового квартала

4

- поворотная точка границы испрашиваемого участка

- проектируемый водовод

- существующий водовод



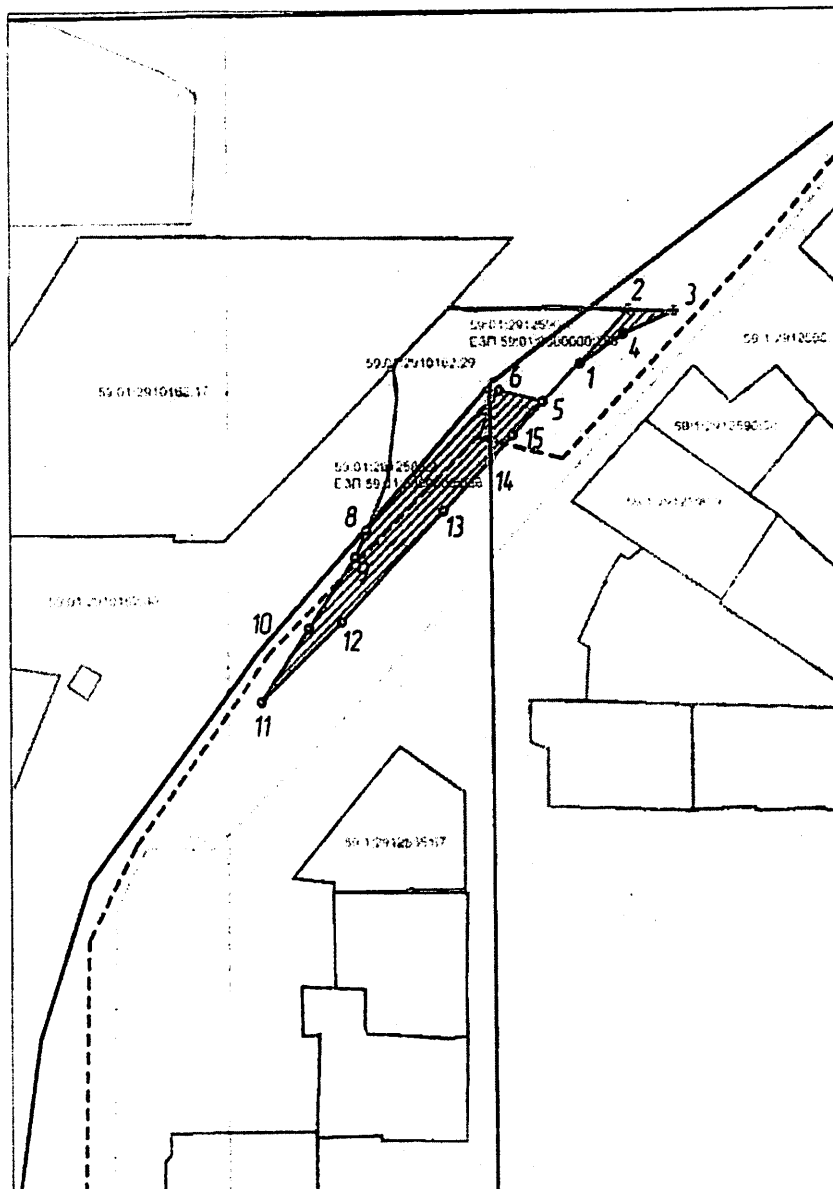
Вед. инженер
Фен. ч. 473

Дмитриева П.А.

Схема предполагаемых к использованию земель или части земельного участка
Цель использования земель: Водопроводы и водоводы всех видов,
для которых не требуется разрешения на строительство
(Санация и строительство 2-й нитки водовода Гайва-Заозерье)
Местоположение: Пермский край, г. Пермь, Орджоникидзевский район, 59:01:00:00:00:0286
Категория земель: Земли населенных пунктов
Площадь 552 кв. м

Каталог координат грани сервитута

№п/п	X	Y
1	529625,98	2234870,81
2	529636,73	2234880,60
3	529636,46	2234889,98
4	529631,89	2234879,62
1	529625,98	2234870,81
5	529618,45	2234863,20
6	529620,66	2234854,20
7	529618,73	2234852,32
8	529592,66	2234826,89
9	529587,18	2234824,59
10	529573,02	2234815,16
11	529558,45	2234805,54
12	529574,27	2234821,86
13	529596,59	2234842,77
14	529606,93	2234852,38
15	529611,77	2234856,89
5	529618,45	2234863,20



Масштаб 1:1000

Описание грани

1-15 - точки изложенных пунктов

Условные обозначения



- граница испрашиваемого земельного участка

- существующая часть границы земельного участка, сведения о которой содержатся в едином государственном реестре недвижимости

- граница кадастрового квартала

59:01:00:00:00:0286

- обозначение существующего земельного участка, сведения о котором содержатся в едином государственном реестре недвижимости

59:29:14:00:00:09

- номер кадастрового квартала

4

- поворотная точка границы испрашиваемого участка

- проектируемый водовод

- санируемый водовод

